





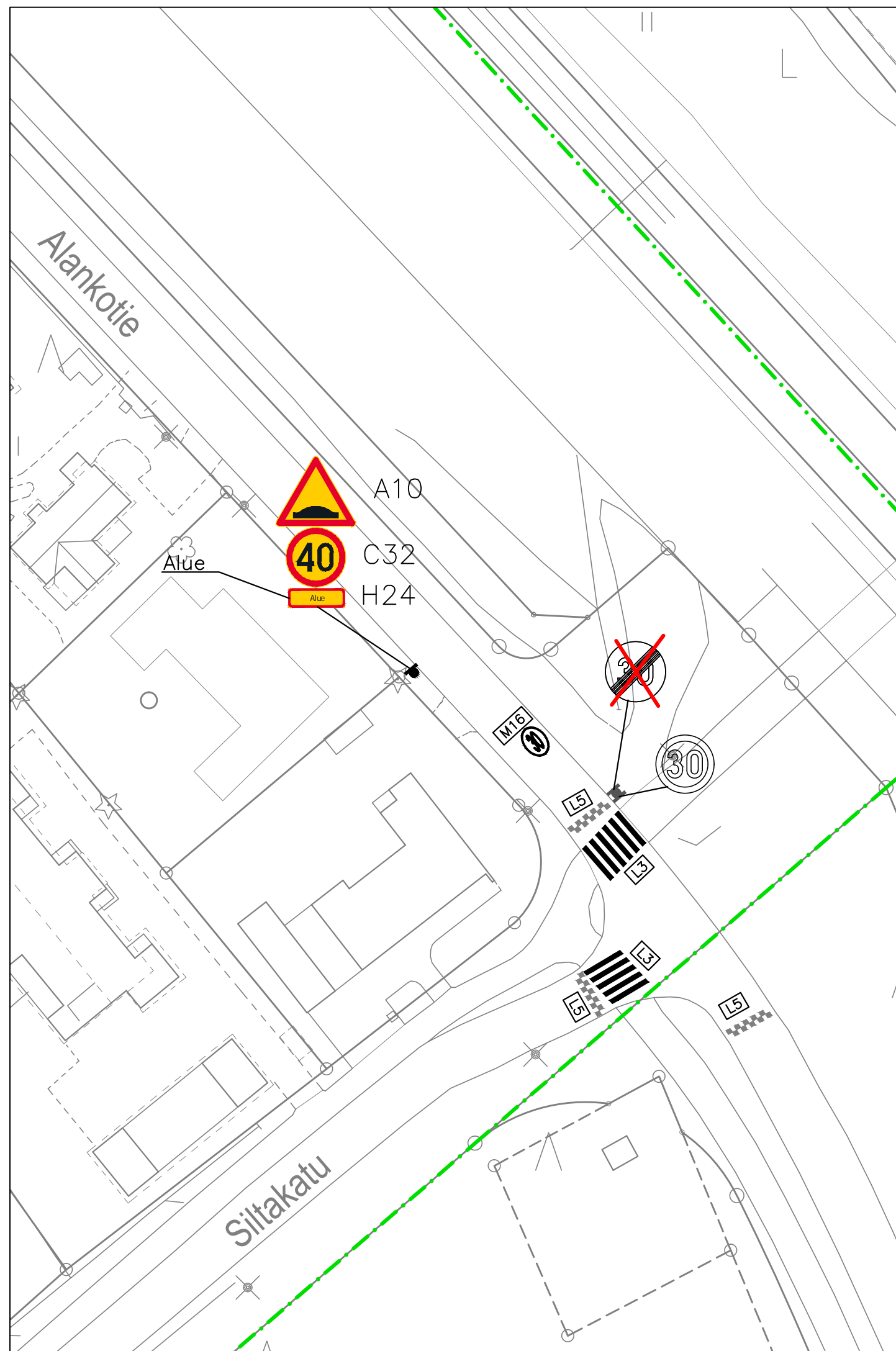


Tiemerkinnät:

-  Töyssi, valkoinen ruutu 0,5*0,5 m
-  Suojatie
-  Nopeusrajoitus 30 km/h, pituus 3,45 m, leveys 2,5 m
-  Uusi tiemerkintä
-  Vanha tiemerkintä, uusitaan tarvittaessa

Värilliset uusia merkkejä.
 Harmaat nykyisiä merkkejä.
 Punaisella ruksitut poistuvia merkkejä.

 JÄRVENPÄÄN KAUPUNKI KAUPUNKIKEHITYS KAAVOITUS JA LIIKENNE Seutulantie 12 04400 Järvenpää puh. (09) 27191	PÄIVÄYS 7.6.2022 SUUNN. Mikko Kaukinen TARK. Eelis Kuisma HYV. Timi Veikkolainen	PIIRT. MKa
	MITTAKAAVA 1:500	
Liikenteenohjaussuunnitelma Saunakallio Alankotie Loutinkatu Nopeusrajoitus, töyssi, suojatie ja pysäköintikielto		PIIRUSTUKSEN N:0
Korkeustaso N 2000 , EUREF-FIN-tasokoordinaatisto ETRS-GK25		LIITTY PIIR.N:0



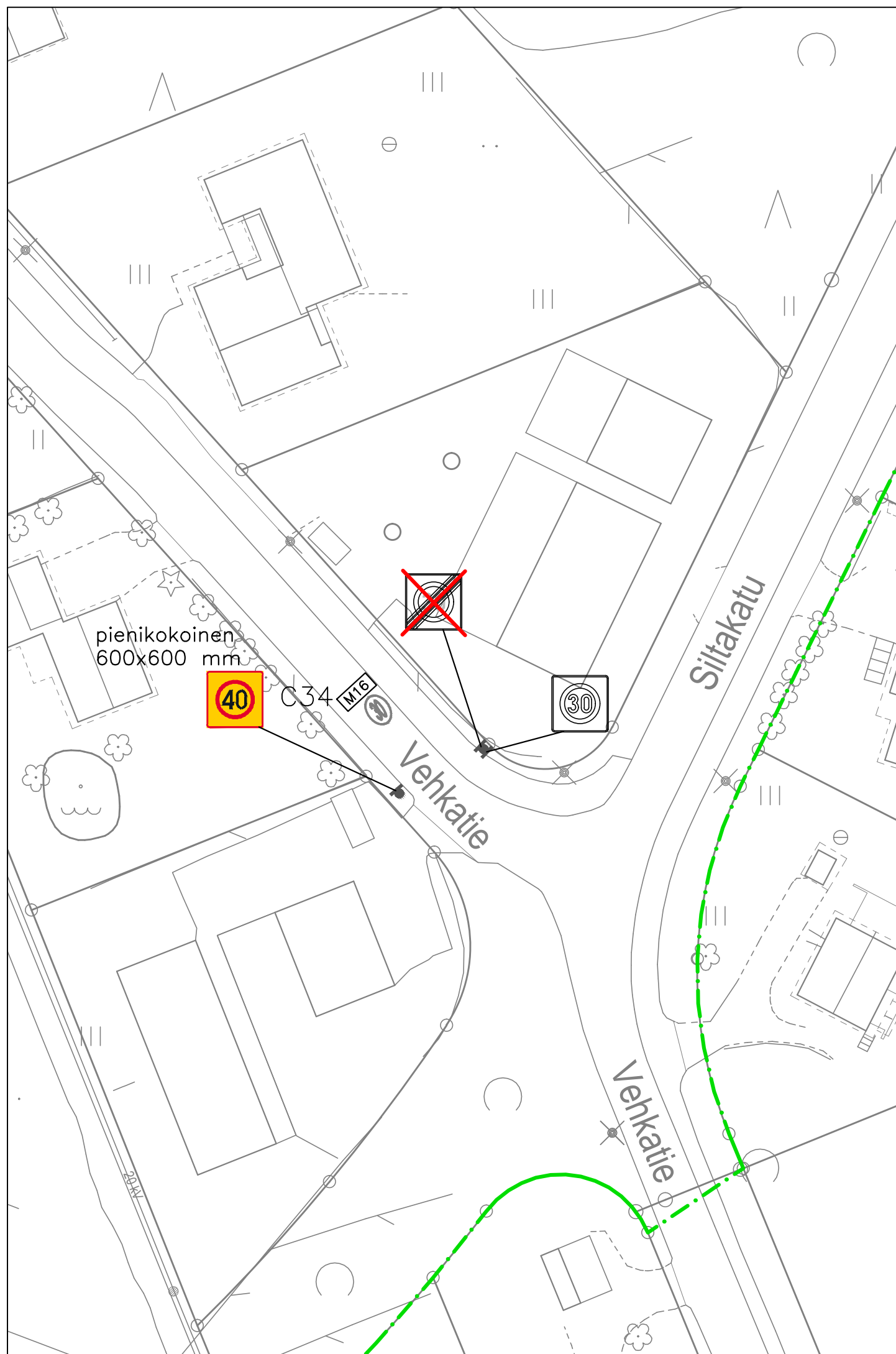
Tiemerkinnät:

- L5 Töyssy, valkoinen ruutu 0,5*0,5 m
- L3 Suojatie
- M16 Nopeusrajoitus 30 km/h, pituus 3,45 m, leveys 2,5 m

- Uusi tiemerkintä
- Vanha tiemerkintä, uusitaan tarvittaessa

Värilliset uusia merkkejä.
 Harmaat nykyisiä merkkejä.
 Punaisella ruksitut poistuvia merkkejä.

<p><small>MUUTOS</small></p> <p>JÄRVENPÄÄN KAUPUNKI KAUPUNKIKEHITYS KAAVOITUS JA LIIKENNE Seutulantie 12 04400 Järvenpää puh. (09) 27191</p>	<p>PÄIVÄYS 7.6.2022</p> <p>SUUNN. Mikko Kaukinen</p> <p>TARK. Eelis Kuisma</p> <p>HYV. Timi Veikkolainen</p>	<p>PIIRT. MKa</p>
<p><i>Liikenteenohjaussuunnitelma Saunakallio Alankotie Siltakatu Nopeusrajoitus, töyssy ja suojatie</i></p>		<p>MITTAKAAVA 1:500</p>
<p><small>Korkeustaso N 2000 , EUREF-FIN-tasokoordinaatisto ETRS-GK25</small></p>		<p>PIIRUSTUKSEN N:O</p> <p>LIITTYY PIIR.N:O</p>




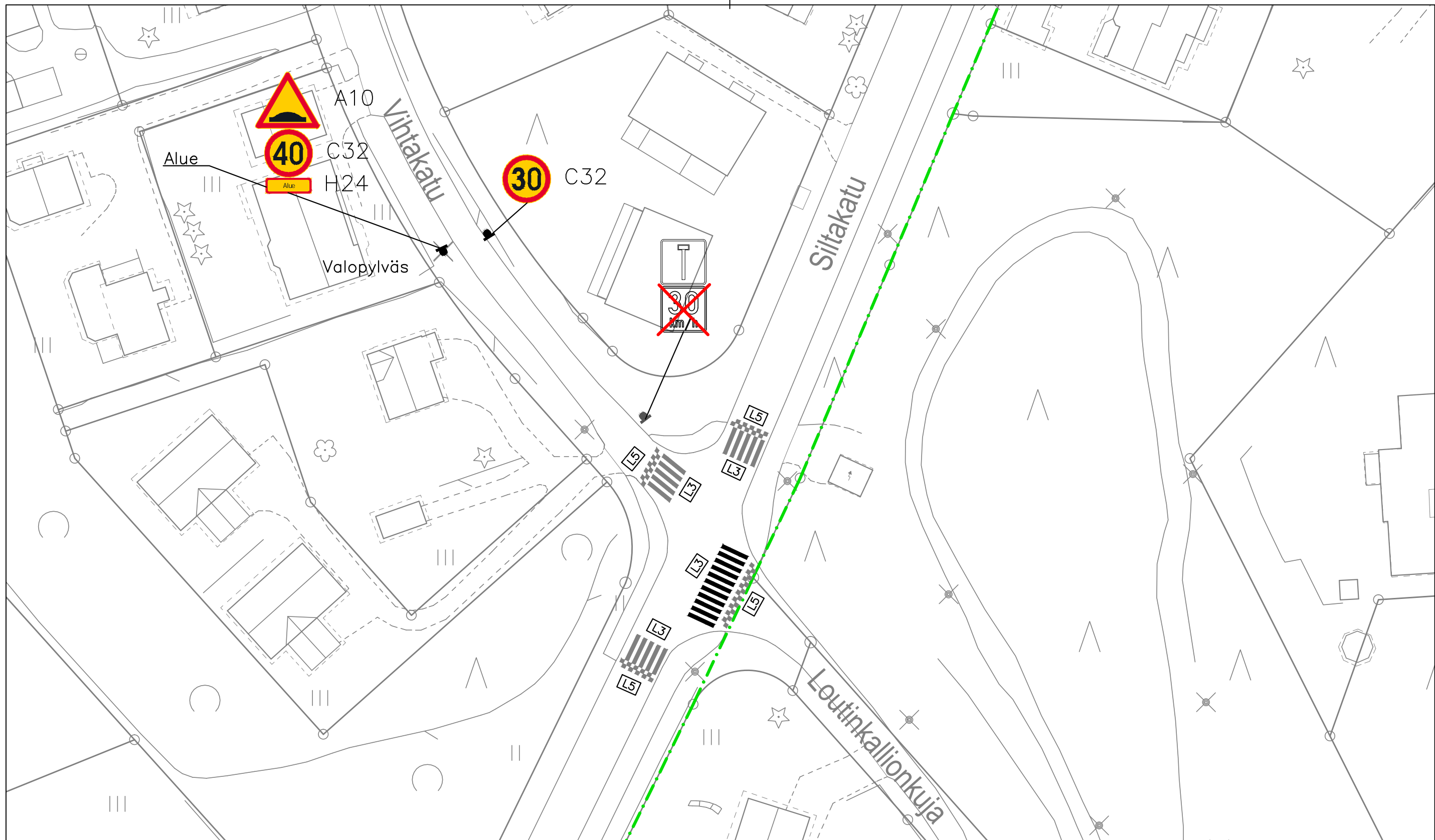
Tiimerkinnät:

M16 Nopeusrajoitus 30 km/h, pituus 3,45 m, leveys 2,5 m

Vanha tiimerkintä, uusitaan tarvittaessa

Värilliset uusia merkkejä.
 Harmaat nykyisiä merkkejä.
 Punaisella ruksitut poistuvia merkkejä.

MUUTOS  JÄRVENPÄÄN KAUPUNKI KAUPUNKIKEHITYS KAAVOITUS JA LIIKENNE Seutulantie 12 04400 Järvenpää puh. (09) 27191	PÄIVÄYS 7.6.2022	PIIRT. MKa
	SUUNN. Mikko Kaukinen	
	TARK. Eelis Kuisma	
	HYV. Timi Veikkolainen	
Liikenteenohjaussuunnitelma Saunakallio Vehkatie Nopeusrajoitus	MITTAKAAVA 1:500	
	PIIRUSTUKSEN N:O	
Korkeustaso N 2000 , EUREF-FIN-tasokoordinaatisto ETRS-GK25	LIITTYY PIIR.N:O	



Tiemerkinnät:

L5 Töyssi, valkoinen ruutu 0,5*0,5 m

L3 Suojatie

Uusi tiemerkintä

Vanha tiemerkintä, usitaan tarvittaessa

Värilliset uusia merkkejä.
Harmaat nykyisiä merkkejä.
Punaisella ruksitut poistuvia merkkejä.

MUUTOS



JÄRVENPÄÄN KAUPUNKI

KAUPUNKIKEHITYS

KAAVOITUS JA LIIKENNE

Seutulantie 12 04400 Järvenpää puh. (09) 27191

*Liikenteenohjaussuunnitelma
Saunakallio Siltakatu Vihtakatu
Nopeusrajoitus, töyssi ja suojatie*

Korkeustaso N 2000 , EUREF-FIN-tasokoordinaatisto ETRS-GK25

PÄIVÄYS 7.6.2022

PIIRT. MKa

SUUNN. Mikko Kaukinen

TARK. Eelis Kuisma

HYV. Timi Veikkolainen

MITTAKAAVA 1:500

PIIRUSTUKSEN N:O

LIITTY PIIR.N:O